



# PREFEITURA MUNICIPAL DE BOM SUCESSO

CEP 35550-000 - ESTADO DE MINAS GERAIS

GOVERNO MUNICIPAL

**LEI MUNICIPAL N.º 2.420/97 DE 24 DE DEZEMBRO DE 1.997**

## **“DISPÕE SOBRE O PATRIMÔNIO HISTÓRICO DO MUNICÍPIO DE BOM SUCESSO - MG E DÁ OUTRAS PROVIDÊNCIAS”**

A Câmara Municipal de Bom Sucesso-MG, aprovou e eu sanciono a seguinte Lei:

Art. 1º - Fica o Executivo Municipal autorizado a considerar integrantes do Patrimônio do Município de Bom Sucesso - MG, os seguintes imóveis:

- Igreja Matriz de Bom Sucesso;
- Paço Municipal;
- Clube dos 70;
- Prédio onde funcionava o Cinema;
- Fazenda Bom Sucesso e,
- Estação Ferroviária de Aureliano Mourão.

Art. 2º - Fica preservada a estrutura e aparência dos imóveis quando da data do tombamento dos mesmos.

Art. 3º - Será considerado crime a depredação ou danificação de bens públicos do Patrimônio Histórico do Município devendo o infrator ser penalizado com multa equivalente ao dano provocado ao Patrimônio Histórico do Município, além das sanções penais cabíveis.

Art. 4º - Esta Lei entra em vigor na data de sua publicação.

Art. 5º - Revogam-se as disposições em contrário.


Prefeitura Municipal de Bom Sucesso, 24 de dezembro de 1.997

  
Aloísio Roquim  
Prefeito Municipal



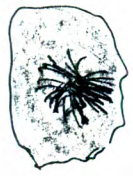

CONCEIÇÃO

*[Handwritten signatures and stamps]*  
17038

RUA MARIA GENEROSA DA CONCEIÇÃO	SETOR : 03
BAIRRO BARREIRO	QUADRA :
BOM SUCESSO M G.	LOTE :
	CMC :
PROP. MANOEL LOPES	CPF. :
R.T. SÉRGIO TOVAR DA MATA	CPF : 219.864.606-49
ÁREAS	PROP. <i>[Signature]</i>
ÁREA TOTAL DO TERRENO : 4.988.29 M <sup>2</sup>	<i>[Signature]</i>
ÁREA TOTAL DO LOTES : 3.688.29 M <sup>2</sup>	R.T. <i>[Signature]</i>
ÁREA TOTAL DA RUA : 850.00 M <sup>2</sup>	ENG. CIVIL CREA
ÁREA VERDE : 450.00 M <sup>2</sup>	14894/D 4ª R.
<b>PROJETO DE LEVANTAMENTO DE UM LOTEAMENTO DESTINADO À ÁREA RESIDENCIAL. EM CONDOMÍNIO</b>	
OUTUBRO 97	ESCALA 1:500
PRANCHETA ÚNICA	DES. <i>[Signatures]</i>
	ATAIR CARDOSO BRAGA FONE: 8411744



**CONVENÇÕES**

-  MURO DE PEDRA
-  CERCA DE ARAME
-  CRISTA DO BARRANCO
-  MURO
-  ALINHAMENTO
-  ÁREA VERDE
-  EDIFICAÇÕES EXISTENTE

N. M.